Champagne-Mouton / Ruffec

La Vélidéale

Départ
Champagne-Mouton

Arrivée
Ruffec

Durée
2 h 08 min

Distance
32,03 Km

Niveau
J'ai l'habitude

Votre voyage à vélo continue en direction de Ruffec. En route, deux Petites Cités de Caractère, Nanteuil-en-Vallée et Verteuil-sur-Charente vous incitent à des pauses fraîcheur. Nanteuil-en-Vallée aux ruelles pavées et maisons charentaises, avec son abbaye et son jardin de l'Argentor, est une halte pleine de charme. Avec son château surplombant la Charente, Verteuil-sur-Charente a aussi une église romane qui dévoile une des plus remarquables mises au tombeau de Charente. Ensuite, direction Barro et Ruffec, où règnent respectivement quiétude et commerces de proximité. De quoi refaire le plein de forces avant de repartir pédaler !

Détails de l'étape

Parcours majoritairement sur routes partagées, entrecoupé de 2 sections en voies vertes : à la sortie de Champagne-Mouton, à partir de l'intersection avec la D740, puis entre Saint-Gervais et Nanteuil-en-Vallée.

Infos pratiques

Office de Tourisme Destination Nord Charente - Antenne de Ruffec
18 Pl. des Martyrs de l'Occupation 16700 Ruffec - 05 45 31 05 42
https://www.destination-nordcharente.com/

SNCF

Gare de Ruffec, sur la ligne Paris-Montparnasse < > Bordeaux-Saint-Jean

À ne pas manquer

- **Champagne-Mouton** : Le Château
- **Nanteuil-en-Vallée** : l'Abbaye et le jardin de l'argentor
- **Verteuil-sur-Charente** : le château

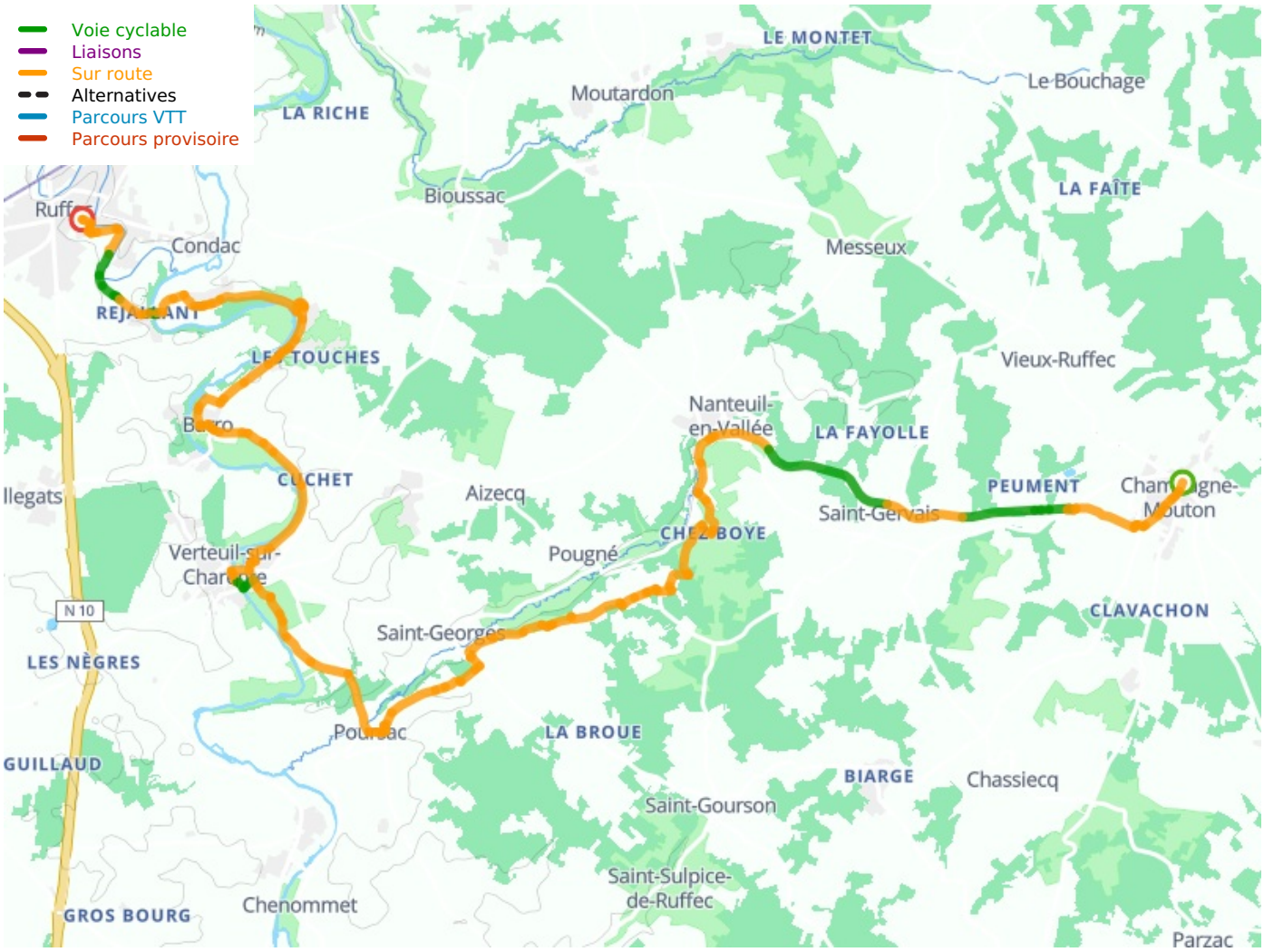

Départ

Champagne-Mouton

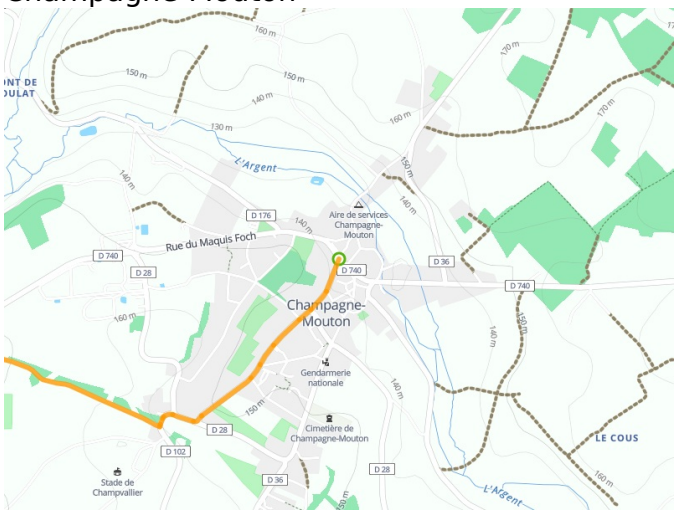

Arrivée
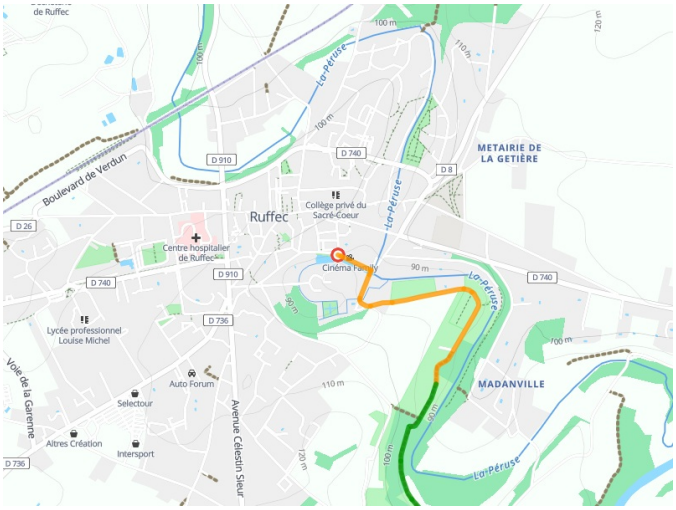
Ruffec